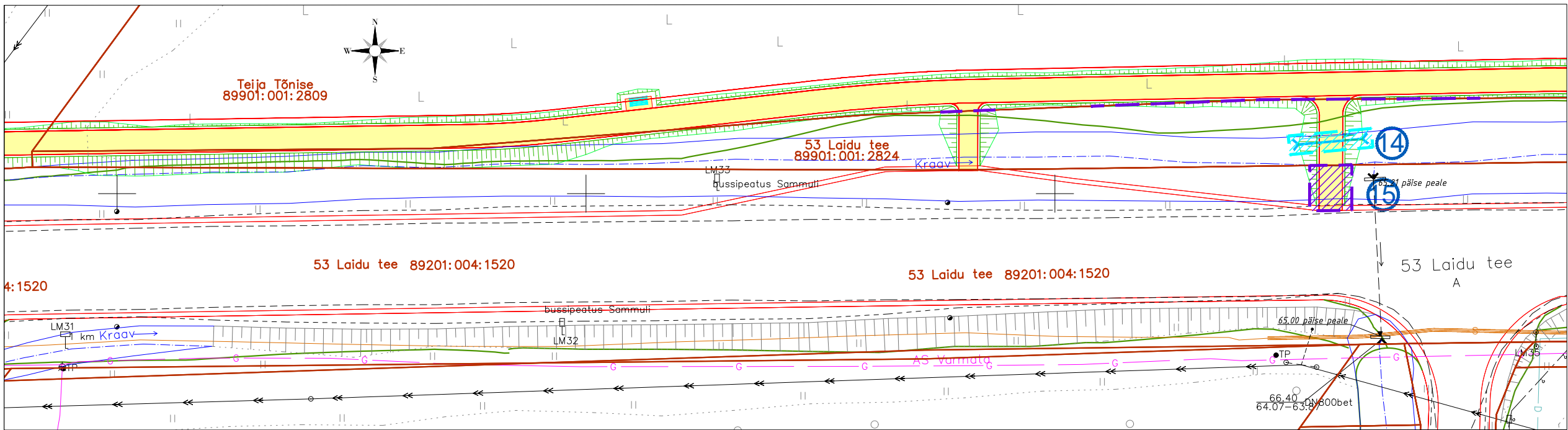


IKÕ nr	Pos. Nr	Kinnistu-registriosa number	Katastriüksuse tunnus	Katastriüksuse nimetus/ tunnus / sihtotstarve	Äralõike pindala m <sup>2</sup>	Kooskõlastuse tekst
2	9	10207950	89201:004:1520	53 Laidu tee Transpordimaa 100%	18	* Truubi paigaldus
	10	10207950	89201:004:1520	53 Laidu tee Transpordimaa 100%	28	* Jalgratta- ja jalgte rajamine
	11	10207950	89201:004:1520	53 Laidu tee Transpordimaa 100%	14	* Truubi paigaldus
	12	10207950	89201:004:1520	53 Laidu tee Transpordimaa 100%	26	* Jalgratta- ja jalgte rajamine
	14	653939	89901:001:2824	53 Laidu tee Transpordimaa 100%	18	* Truubi paigaldus
	15	10207950	89201:004:1520	54 Laidu tee Transpordimaa 100%	22	* Jalgratta- ja jalgte rajamine

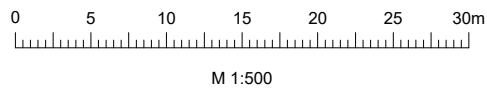



VILprojekt OÜ TÖÖ NR VP22002 TINGMÄRGID:

- Projekteeritud katte serv
- Projekteeritud tugevdatud murupeenar
- Projekteeritud nõlv
- Projekteeritud jalgratta- ja jalgte asfaltkate
- Projekteeritud haljastus
- Projekteeritud truup
- Likvideeritav objekt
- Katastriüksuse piir
- Vajalik isikliku kasutusõiguse vajadusega ala jalgratta- ja jalgte /truubi rajamiseks (Transpordimeti maa)

Roadplan OÜ TÖÖ NR 21035 (PÕHIPROJEKT) TINGMÄRGID:

- Katastriüksuse piir



Geoalus	Autor: Geoweb OÜ	Töö number: GA21029	Möödistatud: august 2021
Geodeetiline alusplaan on koostatud L-EST97 koordinaatsüsteemis ja EH2000 kõrgussüsteemis			
 <div>VILprojekt OÜ tel. +372 51 088 28 info@vilprojekt.ee www.vilprojekt.ee MTR EEP004580</div>		Tellijaja: Viljandi Vallavalitsus	
		Projekti nimetus	Riigitee nr 49 ja Mustriku tee vahelise valgustamata jalgratta- ja jalgte põhiprojekt
		Objekti asukoht	Viljandi vald, Viljandi maakond
Projekti juht	T.Tõnts	Joonise nimetus	ISIKLIKU KASUTUSÕIGUSE SEADMISE PLAAN
Projekteerija	T.Tõnts		
Projekti number	VP22002	Projekti staadium	PP
Joonise number	IKO-2	Joonise mõõtkava	1:500
Kuupäev	20.01.2026		